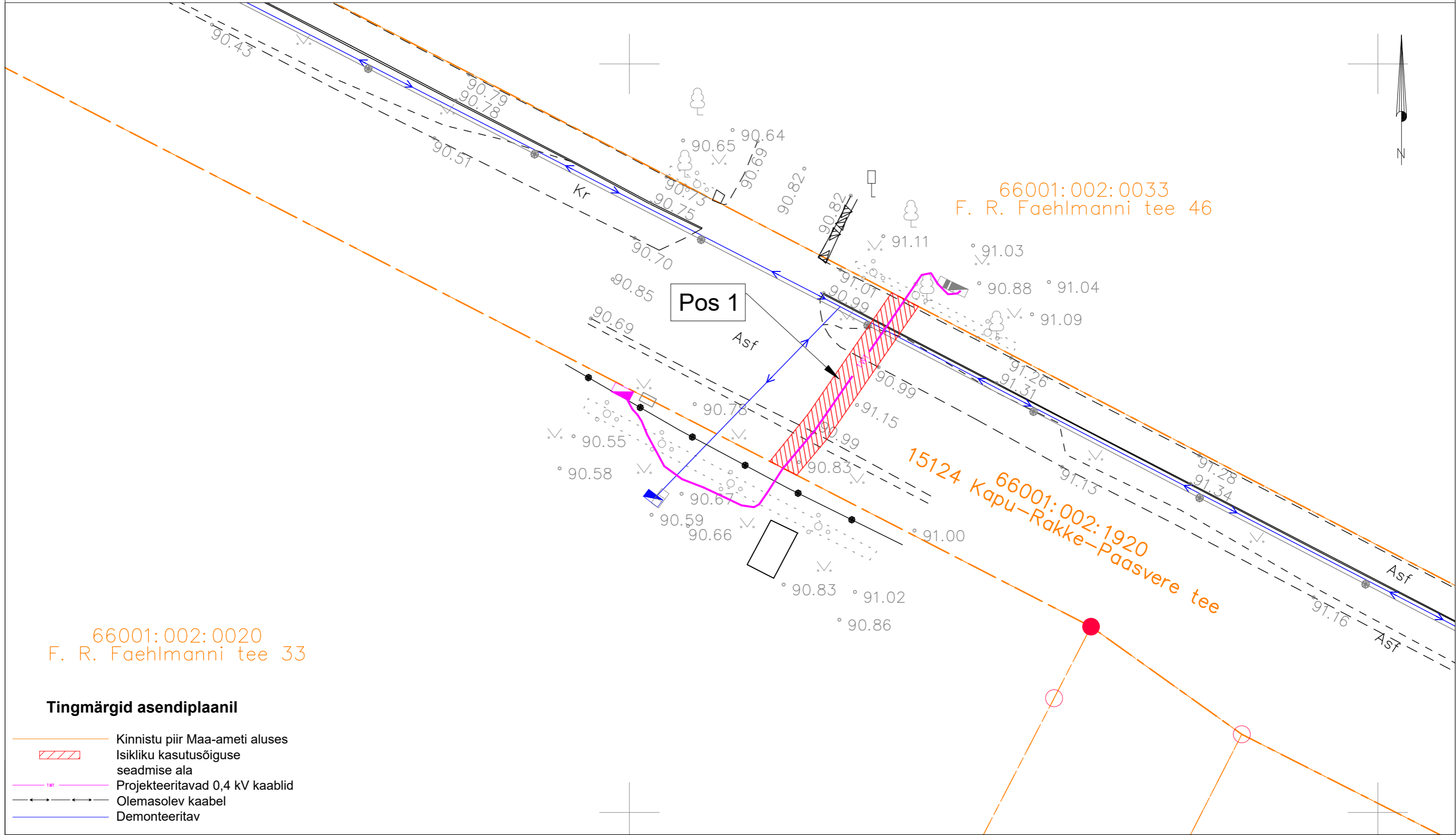




ISIKLIKU KASUTUSÕIGUSE SEADMISE PLAAN



66001:002:0020
F. R. Faehlmanni tee 33

Tingmärgid asendiplaanil

- Kinnistu piir Maa-ameti aluses
- Isikliku kasutusõiguse seadmise ala
- Projekteeritavad 0,4 kV kaablid
- Olemasolev kaabel
- Demonteeritav

Jrk nr.	Kasutusala pos nr. (plaanil)	Kinnistu registriosa number	Katastriüksse tunnus ja nimi	Ala pindala ruutmeetrites m ²	Tellija: 	Töövõtja: 	Projekt: LC4289 Töö nr: ENS-25-126
1	Pos 1	4465750	66001:002:1920 15124 Kapu-Rakke-Paasvere tee	28m ²	Töö nimetus: Friedrich Robert Faehlmanni tee 33 kinnistu kaitsme nimivoolu suurendamine. Rakke alevik, Väike-Maarja vald, Lääne-Viru maakond LC4289		Möötkava: 1:300 (A3)
							Plaani koostas: Janar Kubbi Janar.Kubbi@enersense.com +372 56607557